

1201  
10

Latvijas republikāniskā ražošanas  
apvienība "Latvijas meliorācija"

Latvijas Valsts meliorācijas  
projektēšanas institūts

"Meliorprojekts"

Pastāvīgi glabājamo lietu apraksts Nr. 10  
par 1956. - 1990. g. - 1995. g.

МИНИСТЕРСТВО МИЛИОРАЦИИ И ВОДНОГО ХОЗЯЙСТВА ЛАТВИЙСКОЙ ССР  
ЛАТВИЙСКИЙ ГОСУДАРСТВЕННЫЙ ИНСТИТУТ ПРОЕКТИРОВАНИЯ МЕЛИРАЦИИ  
"ЛАТТИПРОВОДХОЗ"<sup>х)</sup>

Фонд № 1201

О П И С Ь № 10

дел постоянного хранения проектной документации  
за 1956 - 1945 *и.* - 1990 - 1995 *г.*

-----  
х) Изменение подчиненности и названия института см. на следующем листе

Приложение к вх. № *56-ден*  
от *28.12.87* г.

Совет Министров Латвийской ССР  
Главное управление мелиорации  
Латвийский государственный институт  
проектирования мелиорации  
"Латгипроводхоз"  
февраль 1956—апрель 1961

Совет Министров Латвийской ССР  
Республиканское объединение  
"Латсельхозтехника"  
Латвийский государственный институт  
проектирования мелиорации  
"Латгипроводхоз"  
апрель 1961—июнь 1965

Совет Министров Латвийской ССР  
Государственный производственный  
комитет "Госмелиоводхоз"  
Латвийский государственный институт  
проектирования мелиорации  
"Латгипроводхоз"  
июнь 1965—октябрь 1965

Министерство мелиорации и водного  
хозяйства Латвийской ССР  
Латвийский государственный институт  
проектирования мелиорации  
"Латгипроводхоз"  
октябрь 1965—

1975

25

3

LPSR Meliorācijas un ūdenssaimniecības ministrijas

Latvijas Valsts meliorācijas projektēšanas institūts  
"Meliorprojekts"

Fonda Nr. 1201

**Zinātniskās projektu tehniskās dokumentācijas  
pastāvīgi glabājamo lietu apraksts Nr. 10  
par 1980. - 1985. g.g.  
(turpinājums) \***

\* Uzņēmuma nosaukuma un pakļautības izmaiņas sk. nākamajā lapā

4

Latvijas PSR Meliorācijas un ūdenssaimniecības ministrijas

Latvijas Valsts meliorācijas projektēšanas institūts

"Latgiprovodhoz"

19.10.1965. - 05.09.1983.

Latvijas PSR Meliorācijas un ūdenssaimniecības ministrijas

Latvijas Valsts meliorācijas projektēšanas institūts

"Meliorprojekts"

05.09.1983. - 09.06.1988.

5

Republikāniskā ražošanas apvienība (RRA) "Latvijas Meliorācija"

**Latvijas Valsts meliorācijas projektēšanas institūts  
"Meliorprojekts"**

Zinātniskās projektu  
dokumentācijas pastāvīgi glabājamo lietu  
**Apraksts Nr. 10**  
par 1986.- 1990.gadiem

**Fonda Nr. 1201**

1 2 1

6

Latvijas PSR Meliorācijas un ūdenssaimniecības ministrijas

Latvijas Valsts meliorācijas projektēšanas institūts  
"Meliorprojekts"

05.09.1983. - 09.06.1988.

Republikāniskā ražošanas apvienība (RRA) "Latvijas Meliorācija"

Latvijas Valsts meliorācijas projektēšanas institūts  
"Meliorprojekts"

09.06.1988. - 01.08.1991.

Latvijas Republikas Zemkopības ministrijas

**Projektēšanas un informācijas valsts uzņēmums  
“Meliorprojekts” \*)**

**Zinātniskās projektu dokumentācijas  
pastāvīgi glabājamo lietu apraksts  
Nr. 10 par 1991.-1995. gadu  
(turpinājums)**

**Fonda Nr. 1201**

\*) Uzņēmuma nosaukuma un pakļautības izmaiņas skat. nākamajā lapā.



85

Republikāniskā ražošanas apvienība (RRA) "Latvijas Meliorācija"  
**Latvija Valsts meliorācijas projektēšanas institūts "Meliorprojekts"**  
**09.06.1988. – 01.08.1991.**

LR Lauksaimniecības ministrijas  
**Latvijas Valsts meliorācijas projektēšanas institūts "Meliorprojekts"**  
**01.08.1991. – 02.09.1991.**

LR Lauksaimniecības ministrijas  
**Projektēšanas un informācijas valsts uzņēmums "Meliorprojekts"**  
**02.09.1991. – 03.08.1993.**

LR Zemkopības ministrijas  
**Projektēšanas un informācijas valsts uzņēmums "Meliorprojekts"**  
**03.08.1993. -**

9  
№ 1  
Для служебного  
пользования



LATVIJAS PSR  
MELIORĀCIJAS UN ŪDENSŠAIMNIECĪBAS MINISTRIJA

„MELIORPROJEKTS”

LATVIJAS VALSTS  
MELIORĀCIJAS PROJEKTĒŠANAS INSTITŪTS

Rīga, PDP-226285 Komjaunatnes krastmala 31.  
Telefoni: direktors 229584, galv. inž. 212483, kopējais 213395.  
Norēķ. rēķ. № 000387702 Valsts bankas Republik. kantorī.

МИНИСТЕРСТВО МЕЛИОРАЦИИ И ВОДНОГО  
ХОЗЯЙСТВА ЛАТВИЙСКОЙ ССР  
ЛАТВИЙСКИЙ ГОСУДАРСТВЕННЫЙ  
ИНСТИТУТ ПРОЕКТИРОВАНИЯ МЕЛИОРАЦИИ  
«ЛАТГИПРОВОДХОЗ»

Rīga, ГСП-226285 Комьяунатнес крастмала 31.  
Телеф.: директор 229584, гл. инж. 212483, общий 213395.  
Расч. счет № 000387702 в Республик. конторе Госбанка.

Uz №  
Ha

09.12.87 № 11-07/170201  
Предисловие к описи № 10  
для постоянного хранения  
проектной документации  
за 1956 - 1975 г.г.

Латвийский государственный институт проектирования мелиорации "Латгипроводхоз" создан 04.02.56. (постановление ЦК КП Латвии и СМ Латвийской ССР № 6) во исполнение постановления ЦК КПСС и СМ СССР № 1996 от 01.12.55. "О мероприятиях по улучшению сельского хозяйства Латвийской ССР"

Институт сформировался на базе отдела мелиорации института "Латгипросельстрой".

С 04.02.56. по 28.04.61. "Латгипроводхоз" подчинялся Главному управлению мелиорации при СМ Латвийской ССР

В связи с созданием республиканского объединения "Латсельхозтехника" при СМ Латвийской ССР институт переходит в его подчинение (Постановление республиканского объединения "Латсельхозтехника" СМ Латвийской ССР № 4 от 28.04.61).

В июне 1965 г. институт был включен в систему Государственного производственного комитета Латвийской ССР "Госмелиоводхоз" при СМ Латвийской ССР (постановление СМ Латвийской ССР № 214 от 15.06.65).

В октябре 1965 г. "Госмелиоводхоз" был преобразован в Министерство мелиорации и водного хозяйства Латвийской ССР и институт перешел в его подчинение.

Основное направление работ института: выполнение изыскательских и проектных работ для строительства на территории Латвийской ССР объектов: осушения и двухстороннего регулирования влаги с/х земель, лесосушения и добычи торфа, рыбоводных прудов, нормирование в мелиоративном строительстве, разработка схем и прогнозов комплексного использования земельных и водных ресурсов.

Приложение к № 11-07/170201-912  
от 28.12.87 г.

В 1978 г. впервые была проведена экспертиза ценности научно-технической документации, хранящейся в институте.

В результате проведения первого этапа экспертизы ценности был составлен перечень разработок, научно-техническая документация которых подлежит передаче на государственное хранение за 1956-1975 г.г. (утвержден протоколом заседания ЭПК ЦГАСР Латвийской ССР № 3 от 30.10.78) в количестве 22 разработок.

В 1985 г. была проведена дополнительная экспертиза ценности и составлено дополнение к перечню № I за 1956-1975 г.г. (утверждено протоколом заседания ЭПК подкомиссии по НТД № 3 от 30.04.85) в количестве 3 разработок.

В результате проведения второго этапа экспертизы ценности была заведена новая опись № 10 дел постоянного хранения проектной документации за 1956-1975 г.г. в количестве 65 дел.<sup>1</sup>

Опись составлена по хронологическому принципу.

В разработку под № 3 - водохозяйственная схема реки Лиелупе. Водный транспорт и регулирование нижней части реки Лиелупе - включен и научный отчет "Исследование пропуска разгрузочной доли паводкового расхода реки Лиелупе через озеро Бабите и Слокский перекоп" (№ 6). Также к разработке под № 30 - ТЭД по исследованию и охране ресурсов озера Бабите и нижнего течения реки Лиелупе в Рижском и Елгавском районах и защита нижнего течения реки Лиелупе от паводков - представлен научный отчет "О моделировании озера Бабите и нижнего течения реки Лиелупе для разработки ТЭД по комплексному использованию и охране природных ресурсов этого района" (№ 29).

Физическое состояние документов удовлетворительное.

Графа 4 описи не заполнена, т.к. институт проектировал сам, без сторонних организаций.

Предисловие к описи

составила руководитель группы

*Магя* Б.Калея

---

I) описи с № I по № 9 заведены на документы общего делопроизводства

226285

г. Рига, ГОИ Латв. ССР  
Компьютерное краемала 31  
Латв. гос. инст. проект мелиорации  
„Латтипроводхоз“  
Мин. мелиор. и водного хоз. Латв. ССР

МИНИСТЕРСТВО МИЛИОРАЦИИ И ВОДНОГО ХОЗЯЙСТВА ЛАТВИЙСКОЙ ССР  
ЛАТВИЙСКИЙ ГОСУДАРСТВЕННЫЙ ИНСТИТУТ ПРОЕКТИРОВАНИЯ МЕЛИОРАЦИИ  
"ЛАТТИПРОВОДХОЗ"

Для служебного пользования

11-07/17 Дсч

О П И С Ь № 10

дел постоянного хранения  
проектной документации за  
1956-1975г.г.

Экз. № 1

УТВЕРЖДЕНО  
протоколом ЭПК ЦБАСР  
Латвийской ССР  
(подкомиссии по НТД)  
от 10.12.87 № 7

№ п/п	Шифр	Заголовок дела	Автор (организация, разработчик)	Крайние даты	Количество листов	Примечание
1	2	3	4	5	6	7
1 ✓	-	Система мелиорации сельскохозяйственной артели "Зелта друва" Неретского района. Проектное задание. Пояснительная записка.		1956	15	
2 ✓	-	То же Чертежи		1956	5+1	
3 ✓	I474	Водохозяйственная схема реки Лиелупе Водный транспорт и регулирование нижней части реки Лиелупе Пояснительная записка		1961	183	

11

1	2	3	4	5	6	7
4 ✓	I474	<p>Водохозяйственная схема реки Лиелупе</p> <p>Водный транспорт и регулирование нижней части реки Лиелупе.</p> <p>Технико-экономическое обоснование</p> <p>Строительная стоимость и экономические показатели.</p>		1961	285	
5 ✓	"-"	<p>То же</p> <p>Чертежи</p>		1961	27 +4	
6 ✓	"-"	<p>Научный отчет: "Исследование пропуса разгрузочной доли паводкового расхода реки Лиелупе через озеро Бабите и Слокский перекоп"</p>		1961	76	
7 ✓	3056	<p>Схема комплексного рыбохозяйственного использования озера Лубанас и Лубанской низменности Резекненского района</p> <p>Пояснительная записка</p>		1962	161	
8 ✓	"-"	<p>То же</p> <p>Технико-экономическое обоснование</p> <p>Экономические показатели</p>		1962	29	

I	2	3	4	5	6	7
9 ✓	3056	Схема комплексного рыбохозяйственного использования озера Лубанас и Лубанской низменности Резекненского района Чертежи.		1962	2+1	
10 ✓	3606	ТЭД по повышению рыбопродуктивности и улучшению рыбохозяйственных свойств озера Энгурес Пояснительная записка		1964	33	
11 ✓	27628	Система мелиорации сельскохозяйственной артели "Низере" Бауского района Технорабочий проект Пояснительная записка		1968	5+2	
12 ✓	"-	То же Чертежи		1968	3+1	
13 ✓	3653-10	Схема комплексного использования и охраны водных ресурсов, осушения и орошения в бассейне реки Миса Пояснительная записка		1969	8	
14 ✓	"-	То же Чертежи		1969	6+2	

I	2	3	4	5	6	7
I5	✓ 3653-6	<p>Схема комплексного использования и охраны водных ресурсов, осушения и орошения в бассейне реки Берзе.</p>	Пояснительная записка	1969	182	
I6	✓ -"-	То же	Чертежи	1969	8+2	
I7	✓ 3653-8	<p>Схема комплексного использования и охраны водных ресурсов, осушения и орошения в бассейне реки Ицава</p>	Пояснительная записка	1969	208	
I8	✓ -"-	То же	Чертежи	1969	6+2	
I9	✓ 3653-I	<p>Схема комплексного использования и охраны водных ресурсов, осушения и орошения в бассейне реки Платоне в пределах Латвийской ССР</p>	Пояснительная записка	1969	161	
20	✓ -"-	То же	Чертежи	1969	6+2	

141

21 ✓ 3653-7	Схема комплексного использо- охраны водных ресурсов, осу- шения и орошения в бассейне реки Резкне Пояснительная записка	1969	267
22 ✓ -"-	То же Чертежи	1969	7 + 2
23 ✓ 3674	Схема комплексного использо- вания и охраны водных ресур- сов в бассейне реки Вента на территории Латвийской ССР (без проток Абава, Цицере, Вадакте) Пояснительная записки	1970	462
24 ✓ -"-	Схема комплексного использо- вания водных ресурсов в бас- сейне реки Абава Пояснительная записка	1970	345
25 ✓ 3674	Схема комплектования использо- вания и охраны водных ресурсов в бассейне реки Цицере Пояснительная записка	1970	213



26 ✓ 3674	Схема комплексного использования и охраны водных ресурсов в бассейне реки Вадаксте на территории Латвийской ССР Пояснительная записка	1970	205
27 ✓ --	Схема комплексного использования и охраны водных ресурсов в бассейне реки Вента на территории Латвийской ССР (без проитоков Абава и Вадаксте) - Чертежи	1970	10+2
28 ✓ --	Схема комплексного использования и охраны водных ресурсов в бассейне реки Абава и в бассейне реки Вадаксте на территории Латвийской ССР Чертежи	1970	13+3
29 ✓ 365I	Научный отчет: "О моделировании озера Бабите и нижнего течения реки Лиелупе для разработки ТЭД по комплексному использованию и охране природных ресурсов этого района"	1970	123

I	2	3	4	5	6	7
30 ✓	365I	ТЭД по использованию и охране природных ресурсов озера Баби-тез и нижнего течения реки Лиелупе в Рижском и Елгавском районах и защита нижнего течения реки Лиелупе от паводков Чертежи	1970	7+1		
31 ✓	3653-4	Схема комплексного использования и охраны водных ресурсов осушения и орошения в бассейне реки Огре <i>на территории СССР.</i> Пояснительная записка	1970	290		
32 ✓	"-"	То же Чертежи	1970	16+3		
33 ✓	3653-5	Схема комплексного использования и охраны водных ресурсов осушения и орошения в бассейне реки Барта и озера Лиепаяс на территории Латвийской ССР Пояснительная записка	1971	171		
34 ✓	"-"	То же Том 2	1971	315		

I	2	3	4	5	6	7
35 ✓	3653-5	Схема комплексного использования и охраны водных ресурсов осушения и орошения в бассейне реки Барта и озера Лиенаяс на территории Латвийской ССР Чертежи		1971		7+2
36 ✓	28609	Генеральный план царникавского поль- дера и прилегающих площадей в Рижс- ком районе. Технический проект Пояснительная записка		1971		417
37 ✓	"-"	То же Технико-экономическое обоснование Экономические показатели		1971		82
38 ✓	"-"	То же Чертежи		1971		14+2
39 ✓	3653-3	Схема комплексного использования и охраны водных ресурсов в бассейне реки <i>Маза</i> Югла Пояснительная записка		1971		275
40 ✓	"-"	То же Чертежи		1971		5+2

I 2 3 4 5 6 7

41 ✓	3653-II	Схема комплексного использо- вания и охраны водных ресур- сов в бассейне реки Лиела Югла Пояснительная записка	1971	249
42 ✓	"-	То же Чертежи	1971	5+1
43 ✓	3653-9	Схема комплексного использо- вания и охраны водных ре- сурсов , осушения и орошения в бассейне реки Сака. Пояснительная записка	1971	414
44 ✓	"-	То же Чертежи	1971	7+2
45 ✓	3653-2	Схема комплексного использо- вания и охраны водных ресур- сов в бассейне реки Балупе Пояснительная записка	1971	223
46 ✓	"-	То же Чертежи	1971	2+1

I	2	3	4	5	6	7
47 ✓	3694-II	<p>Схема комплексного использования и охраны озер, малых рек и отнесенных к ним земельных ресурсов Латвийской ССР; озеро Энгурес и реки его бассейна Пояснительная записка</p>		I972	247	
48 ✓	"-"	<p>То же Чертежи</p>		I972	5+1	
49 ✓	3694-I2	<p>Схема комплексного использования и охраны озер Валума, Каниера и рек их бассейнов Пояснительная записка</p>		I972	365	
50 ✓	"-"	<p>То же Чертежи</p>		I972	6+2	
51 ✓	3694-I3	<p>Схема комплексного использования и охраны озер, малых рек и отнесенных к ним земельных ресурсов Латвийской ССР. Левобережные притоки реки Лиелупе и озера их бассейна Пояснительная записка</p>		I973	344	
52 ✓	"-"	<p>То же Том 2</p>		I973	27	

I 2 3 4 5 6 7

53 ✓	3694-13	Схема комплексного использования и охраны озер, малых рек и отнесенных к ним земельных ресурсов Латвийской ССР. Левобережные притоки реки Лиелупе и озера их бассейна Чертежи Том I		1973	I + 1	
54 ✓	-"-	То же Том 2		1973	2 + 1	
55 ✓	-"-	То же Том 3		1973	2 + 1	
56 ✓	3694-14	Схема комплексного использования и охраны водных ресурсов бассейна реки Салаца и озера Буртниеку Пояснительная записка		1974	360	
57 ✓	-"-	То же Чертежи		1974	4 + 1	
58 ✓	3694-10	Схема комплексного использования и охраны озер, малых рек и отнесенных к ним земельных ресурсов Латвийской ССР. Малые реки и озера бассейна Рижского залива Пояснительная записка		1974	284	

1/8

I

2

3

4

5

6

7

59 ✓	3694-10	Схема комплексного использования и охраны озер, малых рек и отнесенных к ним земельных ресурсов Латвийской ССР. Малые реки и озера бассейна Рижского залива. Чертежи	1974	4+1
60 ✓	3694-9	Схема комплексного использования и охраны озер, водохранилищ и отнесенных к ним земельных ресурсов Латвийской ССР. Обобщенные материалы. Пояснительная записка Том I	1975	322
61 ✓	"-	То же Том 2	1975	42I
62 ✓	"-	То же Чертежи	1975	22+1
63 ✓	40674	Система мелиорации совхоза "Межаре" Екабпилсского района Технорабочий проект Пояснительная записка	1976	74
64 ✓	"-	То же Чертежи Том I	1976	8+1

I 2 3 4 5 6 7

65 ✓	40674	Система мелиорации совхоза "Межаре" Екабпилсского рай- она Технорабочий проект Чертежи Том 2	1976	3+1
------	-------	---	------	-----

В опись включено 65 ( шестьдесят пять ) дел с № I по № 65

Опись составила руководитель группы

*Б.Калея*

Б.Калея

Председатель экспертной комиссии

Зам. гл. инженера

*Ю.Калниньш*

Ю.Калниньш

СОГЛАСОВАНО:

Директор института "Латгипровдхоз"

*Г.Сене*

Г.Сене

"03" ноября 1987

*Дела на государственные не переданы, находится в "Латгипровдхозе" до 1 марта 1990 года.*



МИНИСТЕРСТВО МЕЛИОРАЦИИ И ВОДНОГО ХОЗЯЙСТВА  
ЛАТВИЙСКОЙ ССР  
ЛАТВИЙСКИЙ ГОСУДАРСТВЕННЫЙ ИНСТИТУТ ПРОЕКТИ -  
РОВАНИЯ МЕЛИОРАЦИИ  
"ЛАТТИПРОВОДХОЗ"

ПРЕДИСЛОВИЕ (продолжение)  
к описи №10 дел постоянного  
хранения проектной докумен-  
тации за 1976-1979г.г.

За период с 1976 по 1979г.г. никаких изменений в названии  
и подчиненности института не произошло.

х х х

В 1988г. проведена очередная научно-техническая обработка  
проектной документации за 1976-1979г.г. Обработка проведена си-  
лами самой организации. В организации образуется проектная доку-  
ментация. Перечень проектов, отобранных на госхранение составлен  
за 1956-1985г.г. (утвержден протоколами ЭПК ЦГАОР ЛатвССР №3 от  
30.10.78 и №1 от 23.03.81)

В результате обработки была продолжена опись №10 дел постоян-  
ного хранения проектной документации за 1976-1979г.г., в опись  
включено 61 дело.

Дела в описи систематизированы по проектам, проекты расположены  
в хронологическом порядке. В больших проектах название проекта  
выделено, проект делится на подьобъекты, подьобъект в свою очередь  
делится на части, части делятся по видам документов: пояснительные  
записки и чертежи. В делах с чертежами составлены внутренние описи  
чертежей.

Документы отобраны на стадии "технорабочий проект"( №68,98),  
остальные проекты разработаны без указания стадий.

Состав документов полный. Физическое состояние -хорошее.

Графа №4 описи не заполнена, т.к. все проекты разрабатывались  
самой организацией - сдатчиком.

Предисловие составила:  
рук. группы

*mkaloje*

Б.Калея.

Для служебного пользования

Экз. № 1

Министерство мелиорации и водного хозяйства Латвийской ССР  
Латвийский государственный институт проектирования мелиорации  
"Латгипроводхоз"

УТВЕРЖДЕНО  
протоколом ЭПК ЦГАОР  
Латвийской ССР  
(подкомиссии по НТД)  
от 29.11.88 № 5

ОПИСЬ № 10 (продолжение)

дел постоянного хранения проектной документации за 1976-1979 гг.

№ № п/п	Шифр	Заголовок дела	Автор (орга- низация, раз- работчик)	Крайние даты	Количес- тво лис- тов и страниц	Примечание
1	2	3	4	5	6	7
66 ✓	40723	Мелиоративная часть схемы размещения животноводческих комплексов в хозяйствах Латвийской ССР на период 1976-1980 г.г. <i>Исполнительная записка.</i>		1976	312	
67 ✓	3924	Водохозяйственный паспорт бассейна реки Вента. Пояснительная записка.		1976	131	
68 ✓	40399/3884	Противоэрозийный комплексный проект в колхозе "Зиедс" Лиепайского района. Технорабочий проект. Пояснительная записка.		1976	227	
69 ✓		То же Чертежи		1976	14+2	

Приложение к вх. № 64  
от 13.06.88 г.

1	2	3	4	5	6	7
70	3945	Программа завершения строительства оросительных систем в овощеводческих хозяйствах в зонах крупных городов и промышленных центрах (г. Рига-Латвийской ССР) Пояснительная записка	1977	96		
71	"-"	То же Чертежи	1977	I		
	3799	<u>Схема комплексного использования и охраны водных и земельных ресурсов бассейна реки Западная Двина (Даугава) в пределах Латвийской и Эстонской ССР.</u>				
72		Природные условия. Физико-географическая характеристика. Гидрогеологические условия и климатическая характеристика. Пояснительная записка.	1977	145		
73		То же Инженерно-геологические и гидрогеологические условия. Пояснительная записка.	1978	81		
74		То же Ресурсы подземных вод. Пояснительная записка	1977	98		
75		То же Почвенный покров Пояснительная записка	1977	82		
76		То же Чертежи	1977	3+1		

1	2	3	4	5	6	7
77 ✓	Земельные ресурсы и их использование Мелиорация сельскохозяйственных и лесных угодий Пояснительная записка			1977	248	
78 ✓	То же Организация территории и сельскохозяйственного производства Пояснительная записка			1977	143	
79 ✓	То же Противоэрозийные мероприятия Пояснительная записка			1977	72	
80 ✓	То же Спецматериалы Чертежи			1977	13 + 2	
81 ✓	Водоохранилища, водохозяйственные комплексы Пояснительная записка			1977	139	
82 ✓	Противоаводковые мероприятия Пояснительная записка			1977	89	
83 ✓	То же Чертежи			1977	5 + 1	
84 ✓	Водные ресурсы и их использование Водохозяйственные балансы Пояснительная записка			1977	131	
85 ✓	То же Чертежи			1977	10 + 2	

78

1	2	3	4	5	6	7
86 ✓		Водные ресурсы и их использование Таблицы приложения.		1977	388	
87 ✓		То же Водохозяйственные балансы проекта на территории Латвийской, Эстонской, Белорусской ССР Пояснительная записка		1977	221	
88 ✓		То же Чертежи		1977	1	
89 ✓		Современное состояние и перспектива развития водоснабжения и канализации сельских населенных мест Пояснительная записка		1977	132	
90 ✓		Рекреационная оценка территории в пределах Латвийской, Литовской и Эстонской ССР Пояснительная записка		1977	184	
91 ✓		Охрана природных ресурсов Пояснительная записка		1977	17	
92 ✓		Экономическая эффективность проекти- руемых мероприятий Пояснительная записка		1977	29	
93 ✓		Сводная пояснительная записка		1977	141	
94 ✓		Чертежи		1977	2+1	
95 ✓		Согласования Пояснительная записка		1978	72	

I	2	3	4	5	6	7
96 ✓		Согласования Чертежи		1977	18 + 2	
97 ✓		Перечень артезианских скважин, распо- ложенных на территории бассейна реки Даугава в пределах сельской местности		1977	433	
	40544	<u>Проект мелиорации болота "Биерии"</u> <u>колхоза "Марупе" Рижского района</u>				
98 ✓		Технорабочий проект Пояснительная записка		1977	229	
99 ✓		Технорабочий проект (усовершенствованный) Пояснительная записка Сметы электротехнической части		1977	64	
100 ✓		То же Чертежи		1977	15 + 2	
101 ✓		То же III и У очереди мелиорации Пояснительная записка		1977	121	
102 ✓		II очередь мелиорации Пояснительная записка		1977	36	
103 ✓		То же Чертежи		1977	8 + 2	
	С-84-3988	<u>Схема охраны комплекса природных условий</u> <u>и рационального использования естественных</u> <u>ресурсов прибрежного района Балтийского</u> <u>моря территории ЛатвССР</u>				

I	2	3	4	5	6	7
I04 ✓		Природные условия Климат, гидрография, гидрологические условия Пояснительная записка		1978	I05	
I05 ✓		То же Чертежи		1978	I3 + 2	
I06 ✓		То же Инженерно-геологические и гидрогеологические условия Пояснительная записка		1978	II2	
I07 ✓		То же Чертежи		1978	9 + 2	
I08 ✓		То же Почвенно-мелиоративные условия Пояснительная записка		1978	97	
I09 ✓		То же Чертежи		1978	I	
II0 ✓		Современное состояние, перспективы раз- вития водопотребления и водоотведение отраслей народного хозяйства Развитие сельскохозяйственной мелиорации Пояснительная записка		1978	I20	
III ✓		То же Чертежи		1978	I	

I	2	3	4	5	6	7
II2 ✓		Современное состояние, перспективы развития водопотребления и водоотведение отраслей народного хозяйства Сельское хозяйство Пояснительная записка		1979	59	
II3 ✓		То же Сельхозводоснабжение и водоотведение от сельского хозяйства Пояснительная записка		1979	312	
II4 ✓		То же Дополнительные материалы (варианты проекта) Том 1.		1979	23	
II4 ✓		Водное хозяйство Суммарное водопотребление и водоотведение отраслей народного хозяйства. Водохозяйственный расчеты и балансы Пояснительная записка		1979	75	
II5 ✓		То же том 2		1979	294	
II6 ✓		То же том 3		1979	26	
II8 ✓		Охрана природного комплекса Эрозия почв и противоэрозийные мероприятия Пояснительная записка		1979	50	
II9 ✓		То же Чертежи		1979	2 + 1	
I200 ✓		Охрана воздушного бассейна, почва, ландшафтов и минеральных источников. Противоэрозийные мероприятия Пояснительная записка.		1979	48	



I	2	3	4	5	6	7
I21 ✓		Охрана воздушного бассейна, почв, ландшафтов и минеральных источников. Противонаводковые мероприятия. <i>Чертежи</i>		I979	231	
I22 ✓		Региональная схема охраны комплекса природных условий и рационального использования природных ресурсов прибрежного района Балтийского моря. Конспект.		I979	201	
	84-4100	Генеральная схема комплексного использования и охраны водных ресурсов СССР до 1990 года (по Латвийской ССР) "Водные мелиорации" Пояснительная записка.		I979	163	
I23 ✓						
I24 ✓		То же Графические приложения.		I979	74	
I25 ✓		То же Чертежи		I979	9	
I26 ✓	4130	Каталог водопользования бассейна реки Гауя		I979	148	

В опись включено 61 (шестьдесят один) дел №№ 66-126  
Опись составила руководитель группы

Председатель экспертной комиссии Зам.гл.инженера

Согласовано:

Директор института "Латгипроводхоз"

Г.Сене

1988г.

Б.Калея  
Ю.Калныньш

Приложение к вх. № 64

от 13.06.88 г.



*Handwritten signature*

*Handwritten mark*



LPSR Meliorācijas un ūdenssaimniecības ministrijas  
Latvijas Valsts meliorācijas projektēšanas institūts  
"Meliorprojekts"

**Priekšvārds** (turpinājums)  
projektu dokumentācijas  
pastāvīgi glabājamo lietu aprakstam nr. 10  
par 1980. - 1985.g.g.

Apskatāmajā laika periodā organizācijas nosaukumā ir notikušas sekojošas izmaiņas:

Līdz 05.09.1983. institūta pilns nosaukums bija Latvijas PSR Meliorācijas un ūdenssaimniecības ministrijas Latvijas Valsts meliorācijas projektēšanas institūts "Latgiprovodhoz".

1983.gadā pēc Latvijas PSR MP ierosinājuma LPSR Zinātņu akadēmijas Terminoloģijas komisija izskatīja projektēšanas institūta nosaukumu latviešu valodā. Terminoloģijas komisija apstiprināja projektēšanas institūta nosaukumu: Latvijas PSR Meliorācijas un ūdenssaimniecības ministrijas Latvijas Valsts meliorācijas projektēšanas institūts "Meliorprojekts" (publicēts: LPSR Augstākās padomes un valdības "Ziņotājs" 1983.gada 23.jūnija Nr.25, 917.lpp.), apstiprināts ar institūta direktora pavēli Nr.107 06.09.1983. Nākamajos gados (līdz 1988.g.) izmaiņas institūta nosaukumā, kā arī organizācijas pakļautībā nav notikušas.

1983.gadā Latvijas Valsts meliorācijas projektēšanas institūtā "Meliorprojekts" veidojās sekojošas struktūrdaļas, kas tieši saistītas ar tehnisko projektu izmeklēšanas, projektēšanas un izlaides darbiem.

Tās ir:

1. Tehniskā daļa
2. Projektu dokumentācijas daļa
3. I Lauksaimniecības meliorācijas projektēšanas daļa
4. II Lauksaimniecības meliorācijas projektēšanas daļa
5. III Lauksaimniecības meliorācijas projektēšanas daļa
6. Mežu meliorācijas un kūdras ieguves projektēšanas daļa
7. Hidrotehnisko būvju daļa
8. Ēku celtniecības projektēšanas daļa
9. Perspektīvās projektēšanas un ūdenssaimniecības daļa
10. Tāmju daļa
11. Ģeodēzijas daļa
12. Izmeklēšanas darbu mehanizācijas daļa
13. Projektēšanas darbu mehanizācijas un projektu izlaides daļa
14. Automatizētās projektēšanas daļa

1996.gadā izdarīta zinātniski-tehniskās dokumentācijas apstrāde projektiem, kas tapuši laikā periodā no 1980. - 1985. gadam. Dokumentu apstrāde un atlase tika veikta, pamatojoties uz LVA iesniegto un apstiprināto zinātniski-tehnisko projektu dokumentācijas sarakstu Nr. 1 (turpinājums) par 1980. - 1985.g. (Apstiprināts LVA EPK 11.05.1988. protokols Nr. 2)

Tiek turpināts zinātniski-tehniskās dokumentācijas pastāvīgi glabājamo lietu apraksts Nr.10. Atlasītas kopā 30 lietas ar lietu Nr. 127 - Nr. 156. Atlasīti vēsturiski vērtīgi 5 projekti.

1. Talsu raj. Stendes SIS mazproduktīvo augšņu meliorācijas tehn. darba projektā pirmo reizi Latvijā paredzēta pauguraina rajona mazproduktīvo augšņu uzlabošana, nolīdzinot reljefa formas.

2. Darbā "Ūdens resursu kompleksā izmantošana un aizsardzība" īsi apkopota hidroenerģētiskā attīstība Republikā līdz 2000.gadam.

3. Shēmā "Gaujas baseina ūdens resursu kompleksā izmantošana" - apsekoti visi Gaujas upes ūdenslietotāji un to ietekme uz ūdens resursiem. Darba izstrādē kā līdzautors piedalījās arī kaimiņu republikas Igaunijas Valsts projektēšanas un izmeklēšanas institūts "Estimelioprojekt", tas ir attiecīgi norādīts apraksta Nr.10 4.ailē.

4. "Ventspils rajona Lonastes polders" projektā ir par Lonastes upei pieguļošo platību komplekso meliorāciju.

5. Pēdējā darbā - "Ogres raj. sovh. Ogre lielā cūkkopības kompleksa" šķidrmēslu izmantošana laistīšanai.


Aprakstā lietas sistematizētas hronoloģiskā secībā - pēc projektu izstrādāšanas gadiem. Gada ietvaros pēc nominālā principa, projekt-dokumentācija dalās atsevišķos sējumos, tie savukārt - grāmatās, grāmatas - pielikumos.

Apraksta Nr.10 4.ailē parādītas Latvijas Valsts meliorācijas projektēšanas institūta "Meliorprojekts" struktūrdaļas, kuras darbojās kā pamatautors projektu izstrādē.

Lietām ar darba rasējumiem ir izveidots iekšējais apraksts, iekšējā apraksta lapu skaits norādīts apraksta Nr.10 6.ailē.

Fiziskais stāvoklis dokumentiem labs.

Iestādes direktors



*J. Kalniņš*

J. Kalniņš

Sastādīja arhivāre

*M. Skudra*

M. Skudra

LPSR Meliorācijas un ūdenssaimniecības ministrijas  
 Latvijas Valsts meliorācijas projektēšanas institūts "Meliorprojekts"

APSTIPRINĀTS  
 ar Latvijas VA EPK  
 30.09.1996  
 sēdes protokolu Nr. 9

Zinātniski - tehniskās p r o j e k t u dokumentācijas  
 pastāvīgi glabājamo lietu apraksts Nr. 10 par 1980. - 1985. gadiem (turpinājums)

Nr. p.k.	Šifrs	Lietu virsraksts	Organizācija-izstrādātājs Autors	Lietu datējums	Lapu skaits	Piezīmes
1	2	3	4	5	6	7
127.	40428	Talsu raj. Stendes selekcijas izmēģinājumu stacija, zemes gab. "Purgaiļi - Kursakas" mazproduktīvo augšņu meliorācijas tehniskais darba projekts. 1.sējums Paskaidrojuma raksts	3.Lauksaimn. meliorācijas proj.daļa (3.LMPd.)	1980	386	
128.	40428	Tas pats 2.sējums Rasējumi		1980	22 + 2	
129.	C-84-4372	Ūdens resursu kompleksās izmantošanas un aizsardzības generālshēma līdz 2000.gadam LPSR	Perspektīvās projektēšanas un ūdenssaimn. daļa (PPūd.)	1983	133	
130.	C-84-4372	Gaujas baseina ūdens resursu kompleksās izmantošanas shēma 1.sējums Dabas apstākļi	PPūd.	1983	244	

1	2	3	4	5	6	7
131.	C-84- 4372	Gaujas baseina ūdens resursu kompleksās izmantošanas shēma 2.sējums Tautas saimniecības nozaru patreizējais stāvoklis, perspektīvā attīstība un ūdens izmantošana 1.grāmata Latvijas PSR teritorijā	PPŪ d.	1983	381	
132.	0039821	Tas pats 2.sējums - tas pats 2.grāmata Upes Koiva baseins Igaunijas PSR teritorijā	PPŪ d. Estmelio- projekt.	1983	60	
133.	C-84- 4372	Tas pats 2.sējums - tas pats 3.grāmata - pielikums Nr. 1 Latvijas PSR teritorijas ūdens izmantotāju saraksts un kartes - shēmas	PPŪ d.	1983	201	
134.	C-84- 4372	Tas pats 2.sējums - tas pats 3.grāmata - pielikums Nr. 2 Lauksaimniecības meliorācijas kartes - shēmas Latvijas PSR teritorijā	PPŪ d.	1983	99	

1	2	3	4	5	6	7
135.	C-84-4372	Gaujas baseina ūdens resursu kompleksās izmantošanas shēma 2.sējums Tautas saimniecības nozaru patreizējais stāvoklis, perspektīvā attīstība un ūdens izmantošana 3.grāmata - pielikums Nr. 3 Artēzisko urbumu katalogs Latvijas PSR	PPŪ d.	1983	66	
136.	C-84-4372	Tas pats 2.sējums - tas pats 3.grāmata - pielikums Nr. 4 Ūdenssaimniecības shēmas Igaunijas PSR	PPŪ d. Estmelioprojekt	1983	26	
137.	C-84-4372	Tas pats 2.sējums - tas pats 3.grāmata - pielikums Nr. 5 Igaunijas PSR melioratīvās shēmas	PPŪ d. Estmelioprojekt.	1983	17	
138.	C-84-4372	Tas pats 3.sējums Kompleksie ūdenssaimniecības pasākumi 1.grāmata Latvijas PSR teritorijā	PPŪ d.	1983	356	
139.	0039821	Tas pats 3.sējums - tas pats 2.grāmata Igaunijas PSR teritorijā	PPŪ d. Estmelioprojekt.	1983	52	

1	2	3	4	5	6	7
140.	C-84- 4372	Gaujas baseina ūdens resursu kompleksās izmantošanas shēma 3.sējums Kompleksie ūdenssaimniecības pasākumi 3.grāmata Ūdenssaimniecības bilance	PPŪ d.	1983	187	
141.	C-84- 4372	Tas pats 3.sējums - tas pats 4.grāmata Gaujas nacionālais parks	PPŪ d.	1983	188	
142.	C-84- 4372	Tas pats 3.sējums - tas pats 5.grāmata Pielikumi	PPŪ d.	1983	3	kartes
143.	C-84- 4372	Tas pats 4.sējums Matemātiskais shēmas nodrošinājums	PPŪ d.	1983	110	
144.	C-84- 4372	Tas pats 5.sējums Saskaņošana	PPŪ d.	1983	100	
145.	C-84- 4528	Tas pats 6.sējums Vispārējais stāvoklis un darbu programma (makets)	PPŪ d.	1983	168	



1	2	3	4	5	6	7
146.	C-84- 4528	Gaujas baseina ūdens resursu kompleksās izmantošanas shēma 7.sējums Kopsavilkums	PPŪ d.	1983	1964	
147.	43530	Ventspils raj. Lonastes polders, darba projekts 1.sējums Paskaidrojuma raksts	3.LMP d.	1984	493	
148.	43530	Tas pats 2.sējums Meliorācijas projekta pielikumi	3.LMP d.	1984	10	
149.	43530	Tas pats 3.sējums Sūkņu stacijas rasējumi	3.LMP d.	1984	2	
150.	43530	Tas pats 4.sējums Elektrotehniskās daļas paskaidrojuma raksts un tāmes	3.LMP d.	1984	43	
151.	43530	Tas pats 5.sējums Elektrotehniskās daļas rasējumi	3.LMP d.	1984	2	

1	2	3	4	5	6	7
152.	44270	Ogres raj. sovhozs "Ogre" cūkkopības kompleksa "Līmantī" meliorācijas objekta I kārtas darba projekts ar objekta pilnas attīstības ģenerālā plāna shēmu 1.sējums Paskaidrojuma raksts un tāmes	2.LMP d.	1984	123	
153.	44270	Tas pats 2.sējums Būvniecības rasējumi	2.LMP d.	1984	10	
154.	44270	Tas pats 3.sējums Paskaidrojuma raksts un tāmes	2.LMP d.	1984	280	
155.	44270	Tas pats 4.sējums I kārtas darba projekta pielikumi - meliorācijas daļa	2.LMP d.	1984	14+I	+1

1	2	3	4	5	6	7
156.	44270	Ogres raj. sovhozs "Ogre" cūkkopības kompleksa "Līmantī" meliorācijas objekta I kārtas darba projekta ar objekta pilnas attīstības generālā plāna shēmu 5.sējums Tērauda spiedvadu trases elektrometriskās un geofizikālās izmeklēšanas atskaite	2.LMP d.	1984	12	


Dotajā iedaļā iekļautas ..... 30 (trīsdesmit) ..... lietas  
(ar cipariem un vārdiem)

no Nr. .... 127. .... līdz Nr. .... 156. ...., tai skaitā

litera numuri: nav

izlaistie numuri: nav


Aprakstu sastādīja: ..... arhiviste .....  
(Amats)

  
(Paraksts)

..... M. Skudra .....  
(Paraksta atšifrējums)

Kopsavikuma ierakstu apraksta iedaļai par ..... 1980.-1985. .... gadiem apliecinu:

Ekspertu komisijas priekšsēdētājs: .....

  
(Paraksts)

..... A. Tomsons .....  
(Paraksta atšifrējums)

Saskaņots:

Iestādes vai organizācijas vadītājs: .....



..... (Paraksts) .....

..... J. Kalniņš .....  
(Paraksta atšifrējums)

1996. gada " 02. " sept.



Latvijas Valsts meliorācijas projektēšanas institūts  
"Meliorprojekts"

**Priekšvārds** (turpinājums)  
projektu dokumentācijas  
pastāvīgi glabājamo lietu aprakstam nr.10  
par 1986. - 1990.g.g.

Apskatāmajā laika periodā organizācijas nosaukumā nav notikušas nekādas izmaiņas.

Līdz 1988.gada 9.jūnijam Latvijas Valsts meliorācijas projektēšanas institūts "Meliorprojekts" bija LPSR Meliorācijas un ūdenssaimniecības ministrijas pakļautībā. No 1988.gada 9.jūnija institūts pārgāja Republikāniskās ražošanas apvienības "Latvijas Meliorācija" pakļautībā.

Institūta struktūrvienības būtiskas izmaiņas notikušas 1989.-1990.gados un izveidojās sekojošas struktūrdaļas, kas tieši saistītas ar tehnisko projektu izmeklēšanas, projektēšanas un izlaides darbiem:

Uz trīs Lauksaimniecības meliorācijas daļu bāzes 1990.gadā izveidota viena Lauksaimniecības daļa.

Perspektīvās projektēšanas un ūdenssaimniecības daļa 1990.gadā pārveidota par Ūdenssaimniecības nodaļu.

Mežu meliorācijas un kūdras projektēšanas daļa 1990.gadā pārveidota par Mežu meliorācijas nodaļu.

Izveidojās sekojošās struktūrvienības:

1. Tehniskā daļa (struktūrvienības indekss 06).
2. Lauksaimniecības meliorācijas daļa (indekss 07).
3. Ūdenssaimniecības daļa (indekss 08).
4. Mežu meliorācijas daļa (indekss 09).
5. Hidrotehnisko būvju daļa (indekss 10).
6. Ēku celtniecības projektēšanas daļa (indekss 11).
7. Automatizācijas projektēšanas daļa (indekss 12).
8. Tāmju daļa (indekss 13).
9. Ģeodēzijas daļa (indekss 14).
10. Izmeklēšanas darbu mehanizācijas daļa (indekss 15).
11. Projektu noformēšanas un izlaides daļa (indekss 16).

1999.gadā izdarīta zinātniski tehniskās dokumentācijas apstrāde projektiem, kas tapuši laika periodā no 1986. - 1990. gadam. Dokumentu apstrāde un atlase tika veikta, pamatojoties uz LVA iesniegto un apstiprināto zinātniski-tehnisko projektu dokumentācijas sarakstu Nr. 1 (turpinājums) par 1986. - 1990.g. (Apstiprināts LVA EPK 02.07.1992. protokols Nr. 2).

Tiek turpināts zinātniski tehniskās dokumentācijas pastāvīgi glabājamo lietu apraksts Nr.10. Atlasītas kopā 23 lietas ar lietu Nr. 157 - Nr. 179. Atlasīti vēsturiski vērtīgi 6 projekti.

1. Rīgas ūdenskrātuves un tās ūdenssaimniecības zonas tehniskā stāvokļa uzlabošanas un labiekārtošanas shēma.
2. Daugavpils raj. Dvīetes zemes inženieraizsardzības un lielmeliorācijas būvdarbu tehniski ekonomiskais aprēķins.
3. Lubānas zemes Meirānu kanāla augšgala meliorācijas sistēmu rekonstrukcijas un tehniskās modernizācijas – tehniski ekonomiskais pamatojums.
4. Mazo upju baseins ūdens aizsardzības shēma – Irbes upei.
5. Latvijas PSR dabas aizsardzības teritoriāli kompleksā shēma.
6. Engures ezera hidroloģiskā režīma regulēšanas un ekosistēmas optimizācija.

Aprakstā lietas sistematizētas hronoloģiskā secībā - pēc projektu izstrādāšanas gadiem. Gada ietvaros pēc nominālā principa projekt-dokumentācija dalās atsevišķos sējumos, tie savukārt - grāmatās, mapēs - zīmējumos.


Apraksta Nr.10 4.ailē parādītas Latvijas Valsts meliorācijas projektēšanas institūta "Meliorprojekts" struktūrdaļas, kuras darbojās kā pamatautors projektu izstrādē.

Lietām ar darba rasējumiem ir izveidots iekšējais apraksts, iekšējā apraksta lapu skaits norādīts apraksta Nr.10 6.ailē.

Fiziskais stāvoklis dokumentiem labs.

Uzņēmuma direktors

Sastādīja arhivāre



*[Handwritten signature]*

J. Kalniņš

M. Skudra

**Zinātniski tehniskās projektu dokumentācijas**  
pastāvīgi glabājamo lietu apraksts Nr. 10 par 1986.-1990.gadiem (turpinājums)

Nr. p.k.	Šifrs	Lietu virsraksts	Autors	Lietu datējums	Lapu skaits	Piezīmes (inv. Nr.)
1	2	3	4	5	6	7
157. ✓	4617	Rīgas ūdenskrātuves un tās ūdensaizsardzības zonas tehniskā stāvokļa uzlabošanas un labiekārtošanas shēma. 1.sējums. Patreizējais stāvoklis.	Perspektīvās projektēšanas un ūdenssaimniecības daļa	1985.	284	<u>28690</u> 1 Fotogrāfijas 39 gab.
158. ✓	4617	Tas pats - 2.sējums. Paredzamie pasākumi.	- " -	1985.	149	<u>28690</u> 2
159. ✓	5206	Daugavpils raj. Dvietes zemienes inženieraizsardzības un lielmeliorācijas būvdarbu tehniski ekonomiskais aprēķins. 1.sējums - grāmata.	1.lauksaimniecības meliorācijas projektēšanas daļa	1987.	211	<u>30256</u> 1
160. ✓	5206	Tas pats, <i>mape</i> 2.sējums - zīmējumi.	- " -	1987.	20	<u>30256</u> 1
161. ✓	5206	Tas pats, <i>mape</i> 3. sējums - hidrotehnisko būvju zīmējumi.	- " -	1987.	11	<u>30256</u> 1
162. ✓	44575	Lubānas zenienes Meirānu kanāla augšgala meliorācijas sistēmu rekonstrukcijas un tehniskās modernizācijas - tehniski ekonomiskais pamatojums. 1.daļa - grāmata.	Perspektīvās projektēšanas un ūdenssaimniecības daļa	1987.	317	30354
163. ✓	44575	Tas pats, rasējumi.	- " -	1987.	25	30354

Nr. p.k.	Šifrs	Lietu virsraksts	Autors	Lietu datējums	Lapu skaits	Piezīmes (inv. Nr.)
1	2	3	4	5	6	7
164. ✓	C-84-5008	Mazo upju baseins ūdens aizsardzības shēma - Irbes upei. 1A. sējums - komplekts.	Perspektīvās projektēšanas un ūdenssaimniecības daļa	1987.	146	30516 kabatā viena karte
165. ✓	C-84-5008	Tas pats, 1. sējums - paskaidrojuma raksts.	- " -	1987.	276	
166. ✓	C-84-5008	Tas pats, 2. sējums - pielikumā shēmas, artēzisko urbumu katalogi	- " -	1987.	95	
167. ✓	C-84-5008	Tas pats, 3. sējums - ūdenssaimniecības bilance.	- " -	1987.	134	
168. ✓	C-84-5008	Tas pats, 4. sējums - saskaņošana.	- " -	1987.	69	
169. ✓	C-84-5006	Projektēšana un celtniecības pasākumi.	- " -	1987.	41	<u>30516</u> 7
170. ✓	C-84-5278	Latvijas PSR dabas aizsardzības teritoriāli kompleksā shēma. Ūdens resursi. Patreizējais stāvoklis. Paskaidrojuma raksts. Grāmata Nr. 1.	- " -	1989.	188	<u>31710</u> 1
171. ✓	C-84-5278	Tas pats, Pielikums Nr.1. Tabeles un zīmējumi.	- " -	1989.	143	<u>31710</u> 3



Nr. p.k.	Šifrs	Lietu virsraksts	Autors	Lietu datējums	Lapu skaits	Piezīmes (inv. Nr.)
1	2	3	4	5	6	7
172. ✓	C-84-5278	Latvijas PSR dabas aizsardzības teritoriāli kompleksā shēma. Pielikums Nr. 2. Resoru materiāli.	Perspektīvās projektēšanas un ūdenssaimniecības daļa	1989.	136	<u>31710</u> 4
173. ✓	C-84-5278	Tas pats. Paskaidrojuma raksts Nr. 2. Ūdensaizsardzības pasākumi	- " -	1989.	279	<u>31710</u> 5
174. ✓	C-84-5278	Tas pats. Ūdenssaimniecības bilance. Grāmata Nr. 2 - Perspektīvā ūdens izmantošana.	- " -	1989.	119	<u>31710</u> 9A
175. ✓	C-84-5278	Tas pats. Patreizējais stāvoklis.	- " -	1989.	65	<u>31710</u> 2
176. ✓	C-84-5278	Tas pats. Pielikums Nr. 3. Antropogēnās slodzes rajonēšana un tabeles.	- " -	1989.	188	<u>31710</u> 8
177. ✓	C-84-5278	Latvijas PSR dabas aizsardzības teritoriāli kompleksā shēma.... Zemju nosusināšanas un apūdeņošanas meliorācija. Grāmata Nr. III. Paskaidrojuma raksts.	- " -	1989.	135	<u>31710</u> 6
178. ✓	C-84-5278	Tas pats. Pielikums Nr. IV. Ūdenssavāktuvju regulēšana.	- " -	1989.	51	<u>31910</u> 9
179. ✓	C-84-5401	Engures ezera hidroloģiskā režīma regulēšanas un ekosistēmas optimizācija. Tehniski ekonomiskais ziņojums.	- " -	1990.	122	32801

Dotajā iedaļā iekļautas 23 (divdesmit trīs) lietas no Nr. 157 līdz 179, tai skaitā litera numuri nav, izlaistie numuri nav.

Aprakstu sastādīja: arhīviste  
Kopsavilkuma ierakstu apraksta iedaļai par 1986.-1990.gadiem apliecinu:  
Ekspertu komisijas priekšsēdētājs:

SASKAŅOTS:

VU "Meliorprojekts" direktors

1999.g. 16.03. ....

*M. Skudra* ..... M. Skudra  
*A. Tomsons* ..... A. Tomsons  
*J. Kalniņš* ..... J. Kalniņš



9h



**Projektēšanas un informācijas valsts uzņēmums  
"Meliorprojekts"**

**Priekšvārds** (turpinājums)  
projektu dokumentācijas pastāvīgi  
glabājamo lietu aprakstam  
Nr. 10 par 1991. – 1995. gadu.

Valsts uzņēmuma "Meliorprojekts" pakļautības un struktūru izmaiņas skatīt Fonda Nr.1201 vēsturiskajā izziņā.

2003. gadā veikta zinātniski tehniskās dokumentācijas vērtības ekspertīze un dokumentu apstrāde projektiem, kas tapuši laika perioda no 1991. – 1995.gadam. Dokumentu apstrāde un atlase tika veikta, pamatojoties uz LVA iesniegto un apstiprināto (LVA MEK 29.02.2000. sēdes protokolu Nr.2) zinātniski tehnisko projektu dokumentācijas sarakstu Nr. 1 (turpinājums) par 1991. – 1995. gadu.

Tika turpināts zinātniskās dokumentācijas pastāvīgi glabājamo lietu apraksts Nr.10. Atlasītas kopā 15 lietas ar lietu Nr. 180. līdz Nr. 194.

Atlasīti vēsturiski vērtīgi 4 projekti:

1. Dobeles raj. a/f "Šķibe" K.Ulmaņa dzimto māju "Pikšas" – atjaunošanas un lauksaimniecības muzeja darba projekts.
2. Valmieras piena kombināta zonas uzņēmuma ekoloģisko pasu sastādīšana.
3. Aglonas bazilikas piegulošās teritorijas meliorācijas un labiekārtošanas darba projekts.
4. Latvijas upju piesārņojuma ilggadīgo novērojumu analīze un vērtējums.

Aprakstā lietas sistematizētas hronoloģiskā secībā – pēc projektu izstrādāšanas gadiem. Gada ietvaros pēc nominālā principa projektu dokumentācija dalās atsevišķos sējumos, tie savukārt – grāmatās, mapēs – zīmējumos.

Apraksta Nr. 10 – 4. ailē parādītas "Meliorprojekts" struktūrdaļas, kuras darbojās kā pamatautors projektu izstrādē.

Lietām ar darba rasējumiem ir izveidots iekšējais apraksts, iekšējā apraksta lapu skaits norādīts aprakstā Nr. 10 – 6.ailē.

Fiziskais stāvoklis dokumentiem ir labs.

Priekšvārda turpinājumu  
sastādīja arhīviste

M. Skudra

Ar priekšvārdu iepazīnās  
VU "Meliorprojekts" direktors

J. Kalniņš

APSTIPRINĀTS  
ar Latvijas VA MEK  
06. 10. 2003.  
sēdes protokolu Nr. 19

**Zinātniski tehniskās projektu dokumentācijas**  
pastāvīgi glabājamo lietu apraksts Nr. 10 par 1991.-1995. gadu (turpinājums)

Nr. p.k.	Šifrs	Lietu virsraksts	Autors	Lietu datējums	Lapu skaits	Piezīmes (inventāra Nr.)
1	2	3	4	5	6	7
180.	5670	Dobeles raj. a/f "Šķibe" K. Ulmaņa dzimto māju "PIKŠAS" – atjaunošanas un lauksaimniecības muzeja darba projekts. I kārtā. 1. sējums. Vispārīgā daļa.	Tehniskā daļa	1991.	16	34032 1
181.	5670	Tas pats - 2. <sup>A</sup> sējums. Tāmes kalpu mājai.	Tehniskā daļa	1991.	40	34032 2
182.	5670	Tas pats - 2. <sup>B</sup> sējums. Tāmes dzīvojamai mājai un klētij.	Tehniskā daļa	1991.	78	34032 3
183.	5670	Tas pats - 3. sējums. Tāmju kopaprēķins.	Tehniskā daļa	1991.	20	34032 4
184.	5670	Tas pats - I kārtā. IV sējums. Rasējumi.	Tehniskā daļa	1991.	13	34032 5
185.	5670	Tas pats - I kārtā. II sējums. Dzīvojamās mājas un klēts AC – rasējumi.	Tehniskā daļa	1991.	24	34032 6
186.	5670	Tas pats - I kārtā. VI sējums. Dzīvojamās mājas un klēts inženierkomunikācijas.	Tehniskā daļa	1991.	8	34032 7
187.	5810	Valmieras piena kombināta zonas uzņēmumu ekoloģisko pasu sastādīšana (Ūdenssaimniecības nodaļa). Grāmata. 1. sējums.	Ūdenssaimniecības nodaļa	1991.	114	34313/1. Grāmatas kabatā viena karte. Valmieras piena kombināta uzņēmumu ekoloģiskā slodze.
188.	5810	Tas pats - Grāmata. 2. sējums. Zīmējumi.	Ūdenssaimniecības nodaļa	1991.	125	34313/2 Zīmējumi.

Nr. p.k.	Šifrs	Lietu virsraksts	Autors	Lietu datējums	Lapu skaits	Piezīmes (inventāra Nr.)
1	2	3	4	5	6	7
189.	6140	Aglonas bazilikas piegulošās teritorijas meliorācijas un labiekārtošanas darba projekts. 1. sējums. Teritorijas nosusināšana un apūdeņošana.	Galveno speciālistu grupa	1992.g.	72	35231 1
190.	6140	Tas pats - 1. sējums. Zīmējumi.	Galveno speciālistu grupa	1992.g.	11	35231 2
191.	6140	Aglonas bazilikas piegulošās teritorijas meliorācijas un labiekārtošanas darba projekts. 2. sējums. Teritorijas labiekārtošana.	Galveno speciālistu grupa	1993.g.	10	35390 1
192.	6140	Tas pats - 3. sējums. Tāmju dokumentācijas.	Galveno speciālistu grupa	1993.g.	11	35390 2
193.	6156	Latvijas upju piesārņojuma ilggadīgo novērojumu analīze un vērtējums.	Ūdenssaimniecības nodaļa	1993.g.	124	35468 1
194.	6156	Tas pats - Pielikumi. Grafīki.	Ūdenssaimniecības nodaļa	1993.g.	116	35468 2

Dotajā iedaļā iekļautas 15 (piecpadsmit) lietas no Nr. 180. līdz 194., tai skaitā litera numuri nav, izlaistie numuri nav.

Aprakstu sastādīja: arhīviste

Kopsavilkuma ierakstu apraksta iedaļai par 1991.-1995. gadiem apliecinu:

Ekspertu komisijas priekšsēdētājs:

*M. Skudra*  
*J. Samiņš*

M. Skudra

J. Samiņš

SASKAŅOTS:

VU "Meliorprojekts" direktors *J. Kalniņš* ..... J. Kalniņš

2003. g. 24. septembrī



**PĀRBAUDĪTS**

8006. g. 4. janv.  
Katr. f. gab. 1. lapa  
amats paraksts

LATVIJAS VALSTIS ARHĪVS  
Aprakstlappas Līdzīdātā pārbaudīja  
Iecēvē *nespēte*  
amats  
*J. Kopa*  
Paraksts  
Izvārds  
*18. septembra 2003.*

LATVIJAS VALSTIS ARHĪVS  
Aprakstlappas Līdzīdātā pārbaudīja  
amats  
Izvārds  
Paraksts  
199.....

Aprakstā 194/51212 ds  
nepasūtīt citam lietas  
no Nr. 1 līdz Nr. 194, tai skaitā  
līteri  
izlaisti Nr. -  
nav pieņemti Nr. -  
LVA arhivists *J. Zariņš*  
2005. g. 20. decembris

Pieņemts valsts glabāšanā 15 (piec)  
nodarīti 1  
no Nr. 180 līdz Nr. 194, tai skaitā  
līteri  
izlaisti Nr. -  
nav pieņemti Nr. -  
akts Nr. *J. Zariņš*  
Fondu glabātājs  
8005. g. 20. decembris

Šini lietā 49 (ceturdesmit  
deviņas numurētas lapas  
20 05 g. « 20. » decembrī  
LVA arhivists Jarīne